PLANIMETRIA DI PROGETTO Scala 1:250

LEGENDA

RETE GAS METANO ESISTENTE
TUBAZIONE IN ACCIAIO ∅ 150

RETE GAS METANO DI PROGETTO
TUBAZIONE IN PEAD DN 90

SEZIONE DI PROGETTO — Gas_Bp (6-7 sp.) - Mp (4-5 sp.)

scala 1:25 — Polietilene

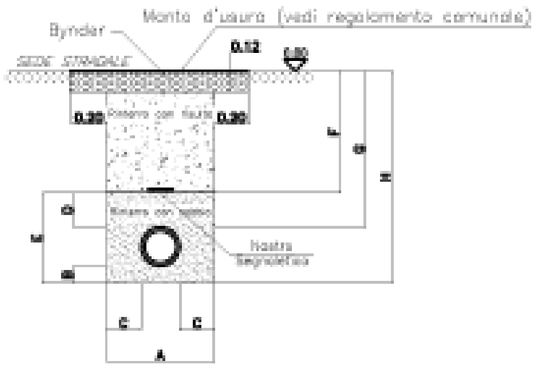

															Usare solo in casi specifici dopo verifica statica	
ø int. (mm)	26.0	32.6	40.8	51.4	61.2	73.4	89.8	102.0	114.2	130.4	146.8	163.2	183.6	204.4	257.8	
Dn (mm)	32	40	50	63	75	90	110	125	140	160	180	200	225	250	315	
A (m.)	0.45	0.45	0.45	0.45	0.50	0.50	0.50	0.55	0.55	0.60	0.60	0.60	0.65	0.65	0.70	
B (m.)	0.10	0.10	0.10	0.10	0.10	0.10	0.10	0.10	0.10	0.10	0.10	0.10	0.10	0.15	0.15	
C (m.)	0.20	0.20	0.20	0.20	0.20	0.20	0.20	0.20	0.20	0.20	0.20	0.20	0.20	0.20	0.20	
D (m.)	0.20	0.20	0.20	0.20	0.20	0.20	0.20	0.20	0.20	0.20	0.20	0.20	0.20	0.20	0.20	
E (m.)	0.35	0.35	0.35	0.35	0.40	0.40	0.40	0.45	0.45	0.50	0.50	0.50	0.55	0.60	0.70	
F (m.)	0÷0.20	0÷0.20	0÷0.20	0÷0.20	0÷0.20	0÷0.20	0÷0.20	0÷0.20	0÷0.20	0÷0.20	0÷0.20	0÷0.20	0÷0.20	0÷0.30	0÷0.30	
H (m.)	0÷0.15	0÷0.15	0÷0.15	0÷0.20	0÷0.20	0÷0.20	0÷0.20	0÷0.25	0÷0.25	0÷0.25	0÷0.30	0÷0.30	0÷0.30	0÷0.40	0÷0.50	
Bynder (mq)																
Con cassonetto	0.127	0.127	0.127	0.127	0.132	0.135	0.135	0.142	0.142	0.150	0.150	0.150	0.157	0.157	0.172	
Senza cassonetto	0.067	0.067	0.067	0.067	0.075	0.075	0.075	0.082	0.082	0.090	0.090	0.090	0.097	0.097	0.112	
Superficie sabbia (mq)	0.158 (*)	0.158 (*)	0.158 (*)	0.158 (*)	0.200 (*)	0.200 (*)	0.200 (*)	0.248 (*)	0.248 (*)	0.300 (*)	0.300 (*)	0.269	0.318	0.341	0.447	

(*) – Vuota per pieno

RETE GAS METANO ESISTENTE

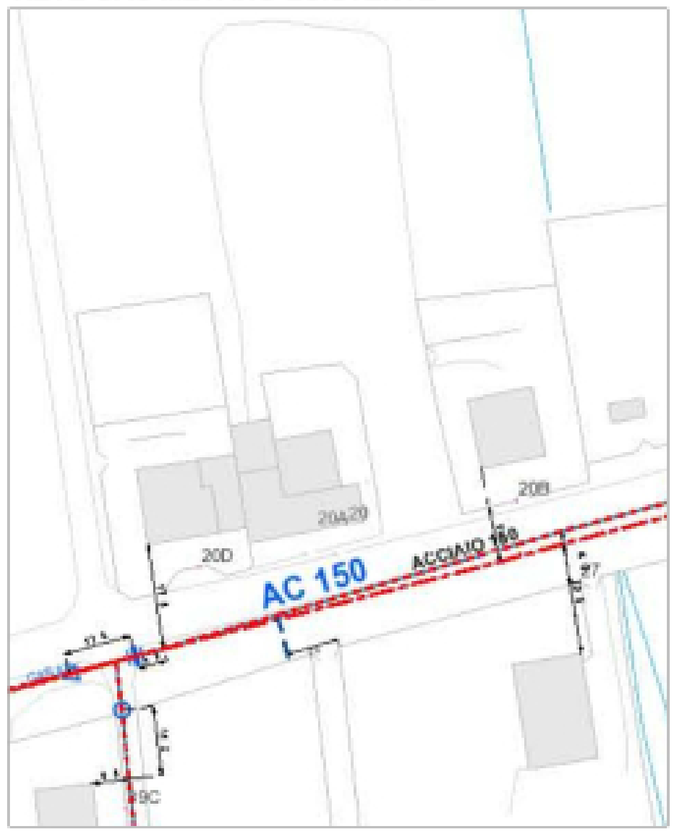

ESTRATTO CARTA TECNICA REGIONALE

Elemento: 123163 "Madonna di Dossobuono" — Scala 1:5000

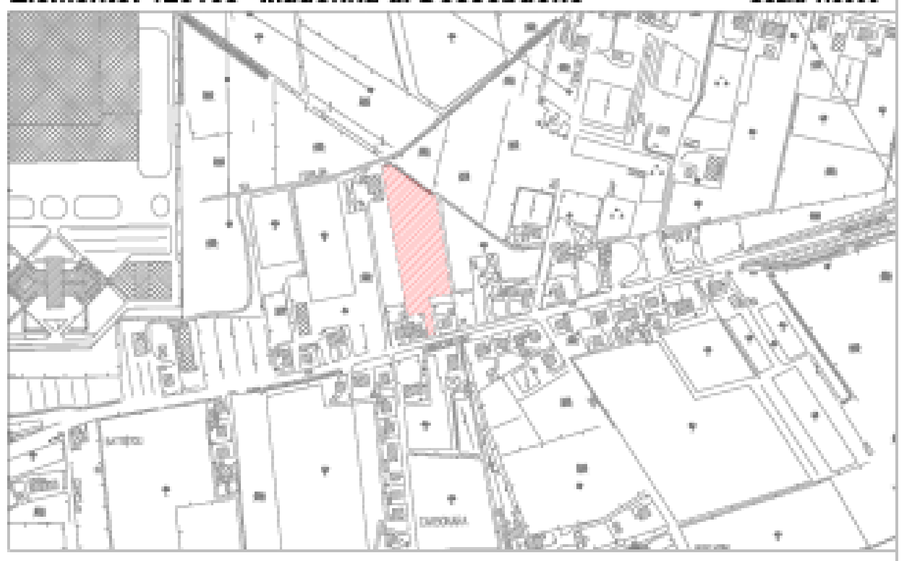

ESTRATTO ORTOFOTO

STUDIO - SEGALA
Michele Segala architetto
Via San Salvatore Corte Regia 6 37121 Verona IT
tel +39 045 590903 cell +39 348 7414227
email info@studio-segala.it www.studio-segala.it

COMUNE DI VERONA

COMMITTENZA

DAL BOSCO GIANLUCA
C.F. DBL GLC 67D13 L781Z
VIA QUARTO PONTE N. 27

TAVOLA:

09-D.01

REVISIONE:

SCALA: Varie

DISEGNO:
APPROVATO:

DATA: 30.01.2014
AGGIORNATO: 08.05.2014

FILE:

PUA
SANTALUCIA_609
PER LA REALIZZAZIONE DI UN PIANO URBANISTICO RESIDENZIALE IN LOCALITA' SANTA LUCIA, VIA SOMMACAMPAGNA, ATO 9, CIRCOSCRIZIONE 4a, DENOMINATO PUA "SANTALUCIA_609"

PROGETTO: Arch. Michele Segala
Arch. Roberta Cornedini
Ing. Margherita Rizzi

COLLABORATORI:

IMPIANTI A RETE: Ing. Ilario Rossi
Ing. Anna Rossi

GEOLOGIA: Geol. Luca Zenari

TOPOGRAFIA: Geom. Lucio Ropa

OGGETTO:

RETE GAS METANO

PROGETTISTI: ING. ILARIO ROSSI — ING. ANNA ROSSI

COMMITTENTE: DAL BOSCO GIANLUCA

Questo disegno non si può riprodurre nè copiare, nè comunicare a terze persone od a case concorrenti senza il nostro consenso (vigenti leggi sulle privative industriali e sulla tutela delle opere dell'ingegno)